



**OFICINA DE PLANEACIÓN URBANA Y TERRITORIAL
Y OBRAS PÚBLICAS MUNICIPALES
Municipio de Sahuayo, Mich.
H. Ayuntamiento Constitucional 2018-2021**



2532

34689

Recibí del Sr. (a)

MARÍA DEL PUEBLITO VILLANUEVA RUIZ

La Cantidad de \$

8,130.00 (OCHO MIL CIENTO TREINTA PESOS 00/100 M. N.)

Por concepto de permiso de:

CONSTRUCCIÓN DE 295.00 M2 Y 7.60 ML. EN PLANTA BAJA Y ALTA.

De la finca ubicada en:

**CALLE BLVD. LÁZARO CÁRDENAS SUR # 2304, COL. LA YERBABUENA
ENTRE LA AVENIDA SAN JOSÉ Y LAS PALMAS**

CONSTRUCCIÓN DE 295.00 M2 Y 7.60 ML. EN PLANTA BAJA Y ALTA.

Con una superficie de:

CERTIFICO
ARQ. JORGE ARMANDO NÚÑEZ ALFARO
DIRECTOR DE PLANEACIÓN URBANA Y
TERRITORIAL

RECIBIO
C.P. LUIS ALBERTO LEÓN CHÁVEZ

TESORERO MUNICIPAL

Dando dicha cantidad la siguiente aplicación:

8,130.00

Para el Municipio: \$

Multas: \$

8,130.00

Total: \$

01 DE OCTUBRE DEL AÑO 2020.

SAHUAYO, MICH. A



Municipio de Sahuayo, Mich.

H. Ayuntamiento Constitucional 2018-2021



Arq. Jorge Armando Núñez Alfaro
Director de Planeación Urbana y Territorial
PRESENTE

MARÍA DEL PUEBLITO VILLANUEVA RUIZ

El suscrito

con cédula

profesional No.

y con domicilio en

JUAN DE LA BARRERA # 268

COL. NIÑOS HÉROES, SAHUAYO, MICHOACÁN de

295.00 M2. Y 7.60 ML. EN PLANTA BAJA Y ALTA

de la finca ubicada en la calle

BLVD. LÁZARO CÁRDENAS SUR

No. 2304 COL. LA YERBABUENA entre las calles

ENTRE AVENIDA SAN JOSÉ Y CALLES LAS PALMAS, SAHUAYO, MICHOACÁN.

La obra se ejecutará de acuerdo a los planos que en memoria de cálculo respectiva.

tantos se anexan, así como la

Declaramos que la superficie cubierta es de su valor total \$

295.00 M2. Y 7.60 ML. EN PLANTA BAJA Y ALTA

el predio de la obra citada es propiedad de

MARÍA DEL PUEBLITO VILLANUEVA RUIZ

y se encuentra registrado en la Oficina Recaudadora de Rentas local : fojas

X.X.X.X.X.X.X.X.

del tomo

.X.X.X.X.X.X.X.X.X.

Esta declaración ampara la cantidad arriba mencionada, en caso de excedente en m2 modificación o costo, acepto el reajuste económico respectivo.

Autorización de la secretaría de industria y comercio para la instalación de Gas L.P.

Oficio No.

X.X.X.X.X.X.X.X.X.

Sahuayo, Michoacán, A 01 DE OCTUBRE DE 2020.



PLANEACION URBANA
Y TERRITORIAL

Veronica Huítron ✓

FIRMA DEL PROPIETARIO

Certificación de la Oficina de Desarrollo Urbano y Servicios Públicos para efectos del cobro de derechos
NOTA IMPORTANTE: Es motivo de INFRACCIÓN iniciar la construcción remodelación o demolición de una finca sin antes recabar la LICENCIA RESPECTIVA.



CONSTANCIA DE ALINEAMIENTO
OFICINA DE PLANEACIÓN URBANA Y TERRITORIAL
Y OBRAS PÚBLICAS MUNICIPALES
Municipio de Sahuayo, Mich.
 H. Ayuntamiento Constitucional 2018-2021
BLVD. LÁZARO CÁRDENAS Y CONSTITUCIÓN S/N SAHUAYO, MICH.

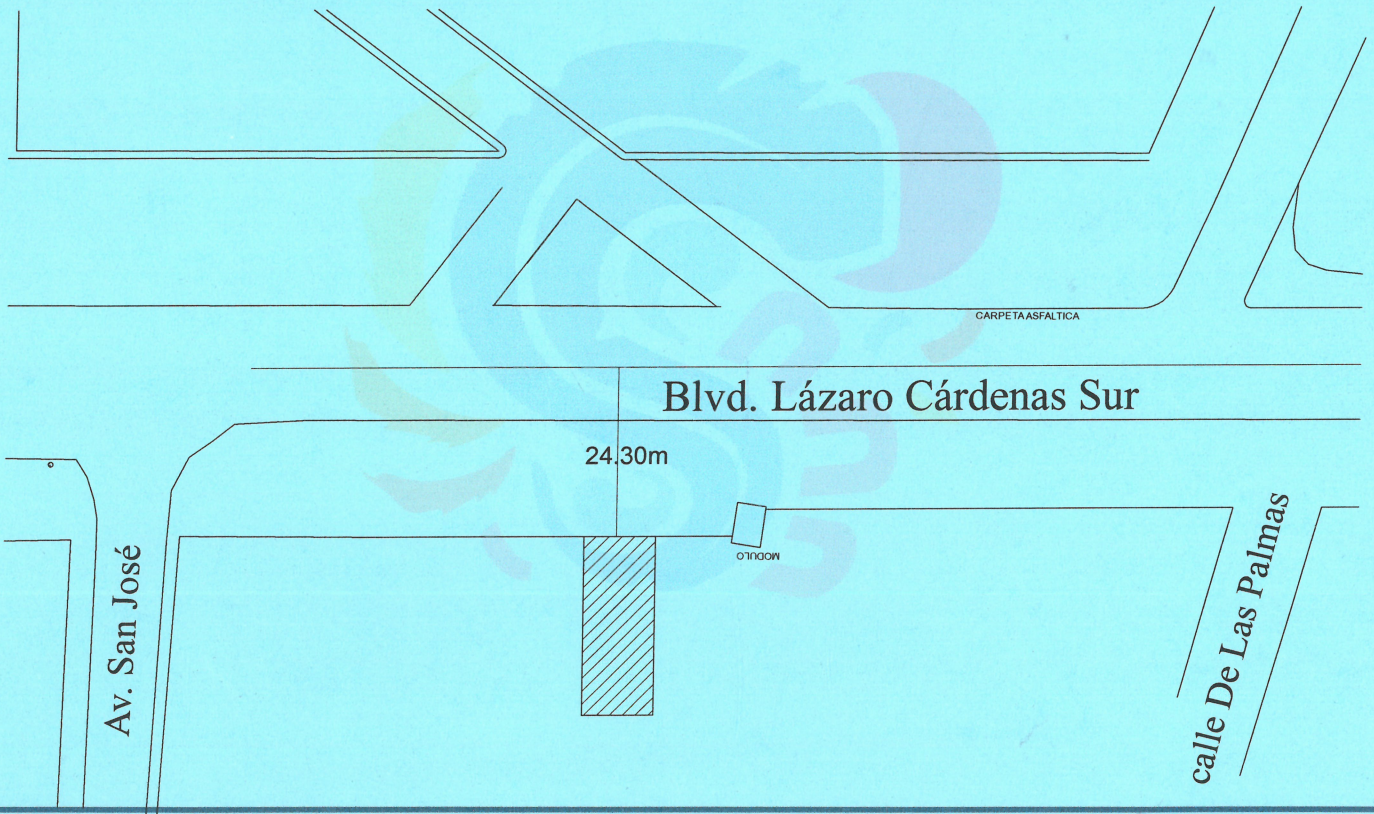


Nombre: MARÍA DEL PUEBLITO VILLANUEVA RUIZ

A 01 DE OCTUBRE DEL AÑO 2020.

Ubicación: BLVD. LÁZARO CÁRDENAS SUR NÚMERO 2304, COLONIA LA YERBABUENA, SAHUAYO, MICHOACÁN.

CROQUIS DE ALINEAMIENTO



OBSERVACIONES:

DEBERÁ RESPETAR EL ALINEAMIENTO DE 24.30 (VEINTICUATRO) METROS (TREINTA)

CENTÍMETROS DEL CENTRO DEL BLVD. LÁZARO CÁRDENAS, DE LA FINCA UBICADA EN EL BLVD. LÁZARO CÁRDENAS SUR # 2304 ENTRE AVENIDA SAN JOSÉ Y CALLE LAS PALMAS DE LA COLONIA LA YERBABUENA DE ESTA CIUDAD.

ARQ. JORGE ARMANDO NÚÑEZ ALFARO
 DIRECTOR DE PLANEACIÓN URBANA Y TERRITORIAL

Cobriel Cervantes

Veronica Huixton

OBSERVACIONES

INSPECTOR

ENTERADO

INE

Veronica Huitron

EDMUNDO LACORT GONZALEZ
SECRETARIO EJECUTIVO DEL INSTITUTO NACIONAL ELECTORAL

IDMEX1711947062<<1767045579050
7003228M2812313MEX<02<<01845<0
HUITRON<VILLANUEVA<<VERONICA<<

MÉXICO INSTITUTO NACIONAL ELECTORAL
CREDENCIAL PARA VOTAR

NOMBRE
HUITRON
VILLANUEVA
VERONICA

FECHA DE NACIMIENTO
22/03/1970

SEXO
M


DOMICILIO
C. JUAN DE LA BARRERA 268
COL NIÑOS HEROES 59026
SAHUAYO, MICH.

CLAVE DE ELECTOR HTVLVR70032216M700

CURP HUVV700322MMNTRLR00 AÑO DE REGISTRO 1991 02

ESTADO 16 MUNICIPIO 077 SECCIÓN 1767

LOCALIDAD 0018 EMISIÓN 2018 VIGENCIA 2028



6.00

María del Pueblito Villanueva Ruiz
Blvd. Lázaro Cárdenas Sur N: 2304
entre Av. San José y
Las Palmas
La Verbabuena

295.00 m² en Plantas
y 7.60 ml. Baja y
alta

\$ 8,130.00

246.00 Alineamiento
158.00 Número
150.00 Bitacora

Juan de la Barrera N° 268
Col. Niños Héroes

Tel: 353 142 8227

2532


MÉXICO INSTITUTO NACIONAL ELECTORAL
CREDENCIAL PARA VOTAR



NOMBRE
VILLANUEVA
RUIZ
MARIA PUEBLITO
DOMICILIO
AV SAN JOSE 109
LOC LA YERBABUENA 59035
SANLUAYO, MICH.
CLAVE DE ELECTOR VLRZPB39062322M100
CURP VIRP390623MQTLZB01 AÑO DE REGISTRO 1991 02
ESTADO 16 MUNICIPIO 077 SECCIÓN 1767
LOCALIDAD 0013 EMISIÓN 2017 VIGENCIA 2027

FECHA DE NACIMIENTO
23/06/1939
SEXO M

INE



SIN FIRMA

EDMUNDO OCHOA GUERRA
SECRETARIO EJECUTIVO DEL
INSTITUTO NACIONAL ELECTORAL

IDMEX1608140189<<1767038564818
3906239M2712310MEX<02<<05606<7
VILLANUEVA<RUIZ<<MARIA<PUEBLIT

María del Pueblito Villanueva


Blvd. L. Corderas Sur N° 2304

La Yerbabuena

295.00 m² y 7.60 m. l

Plantas baja y alta

Desuento 20% \$ 10,854.00



8,684



Municipio de Sahuayo, Michoacán
H. Ayuntamiento Constitucional 2018-2021

TESORERÍA MUNICIPAL



SAHUAYO
LA CIUDAD CON VISIÓN
H. Ayuntamiento 2018 - 2021

RECIBO DE PAGO
Folio N°

P 51489

FECHA

29 Ene 2020

NOMBRE DEL PROPIETARIO () O POSEEDOR ()

VILLANUEVA RUIZ MA DEL PUEBLITO

UBICACIÓN DEL INMUEBLE

CARRETERA NACIONAL No. 50 AV. SAN JOSE COL. LA YERBA BUENA

CUENTA

0110018513 - URBANO

CONCEPTO DEL PAGO

DESCRIPCIÓN IMPORTE

CLAVE CATASTRAL

077-01-99-019-538

CUENTA CORRIENTE: 4,486.32
DESCUENTOS (ESTIMULOS) 2,243.16

CONCEPTO

Impuesto Predial

Impuesto Predial Cte 2020 Bim. 1 PERÍODO DE PAGO

Importe \$ 1,742,696.00 Tasa: % 0.25000000

CANTIDAD CON LETRA

(DOS MIL DOSCIENTOS CUARENTA Y TRES PESOS 16/100 M.N.)

2,243.16


OBSERVACIONES

Cajero : CARMEN 51489

ORIGINAL CONTRIBUTIVENTE

CONSERVE ESTE DOCUMENTO CINCO AÑOS

SI REQUIERE COMPROBANTE FISCAL
FAVOR DE SOLICITARLO AL MOMENTO.



Municipio de Sahuayo, Michoacán
H. Ayuntamiento Constitucional 2018-2021

TESORERÍA MUNICIPAL



SAHUAYO
LA CIUDAD CON VISIÓN
H. Ayuntamiento 2018 - 2021

RECIBO DE PAGO
Folio N°

A 22272

FECHA

29 Ene 2020

AGUA POTABLE, ALCANTARILLADO Y SANEAMIENTO

NOMBRE DEL PROPIETARIO () O POSEEDOR ()

MARIA PUEBLITO VILLANUEVA RUIZ

UBICACIÓN DEL INMUEBLE

Avenida SAN JOSE. 438, Colonia LA YERBA BUENA,

CUENTA

13,310

CONCEPTO DEL PAGO

DESCRIPCIÓN IMPORTE

CLAVE CATASTRAL

Agua 876.84
Alcantarillado 175.32
Tratamiento de Aguas 87.72
Desc. y/o Estimulos -478.80
Redondeo 0.02

CUOTA FIJA

CONCEPTO

Ag + Dr + Se

PERÍODO DE PAGO

01/Ene/2020 al 31/Dic/2020

CANTIDAD CON LETRA

661.10

OBSERVACIONES

Cajero : ALICIA

22,272 - A

ORIGINAL CONTRIBUTIVENTE

CONSERVE ESTE DOCUMENTO CINCO AÑOS

SI REQUIERE COMPROBANTE FISCAL
FAVOR DE SOLICITARLO AL MOMENTO.

N° 2304